

Внесение изменений в документацию по планировке территории
(проект планировки территории и проект межевания территории)
объекта «Строительство канализационной насосной станции, напорной канализационной линии и
очистных сооружений канализации в Промышленном районе города Ставрополя, в том числе для
комплексной жилищной застройки» для обеспечения государственных нужд Ставропольского края»

Схема конструктивных и планировочных решений

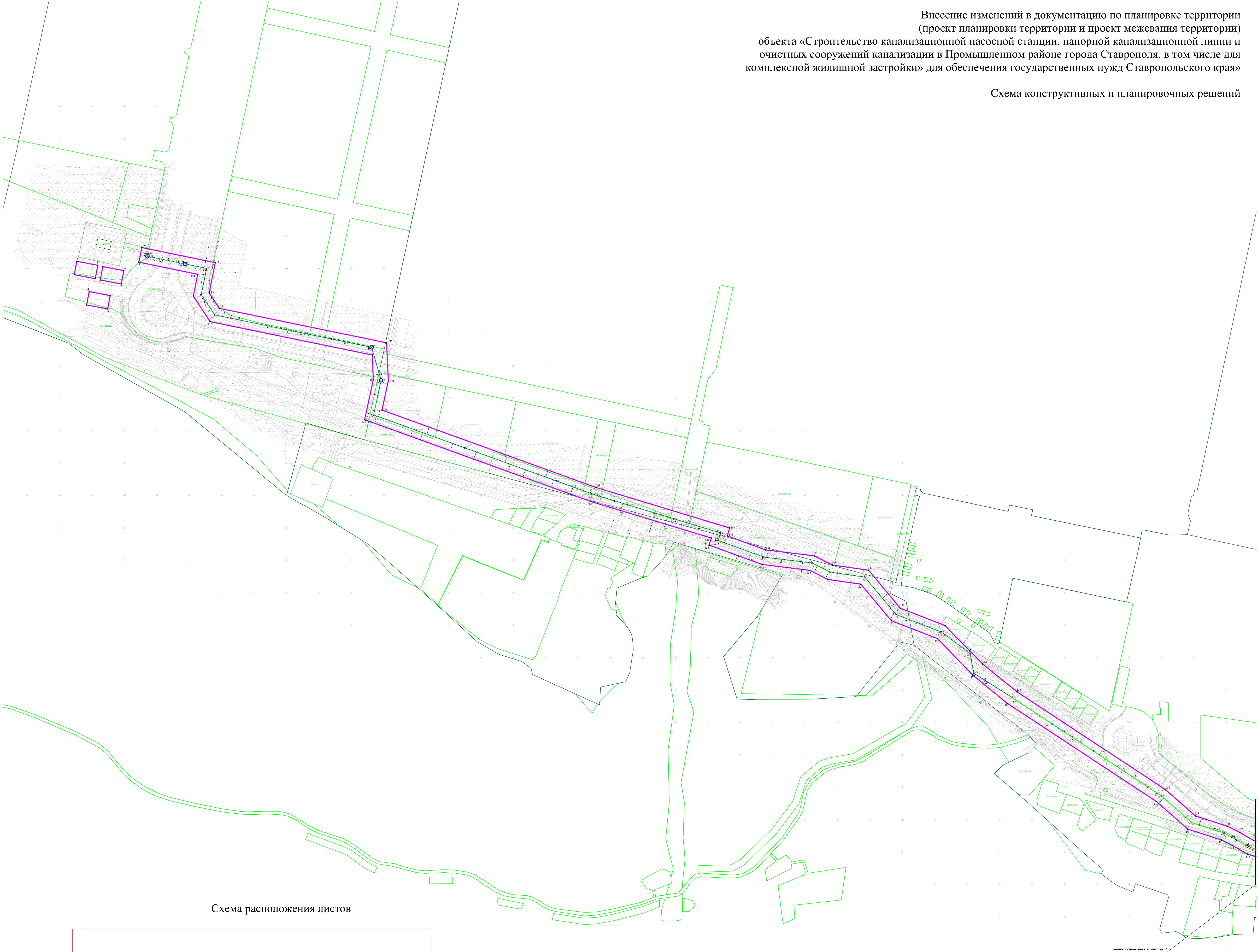
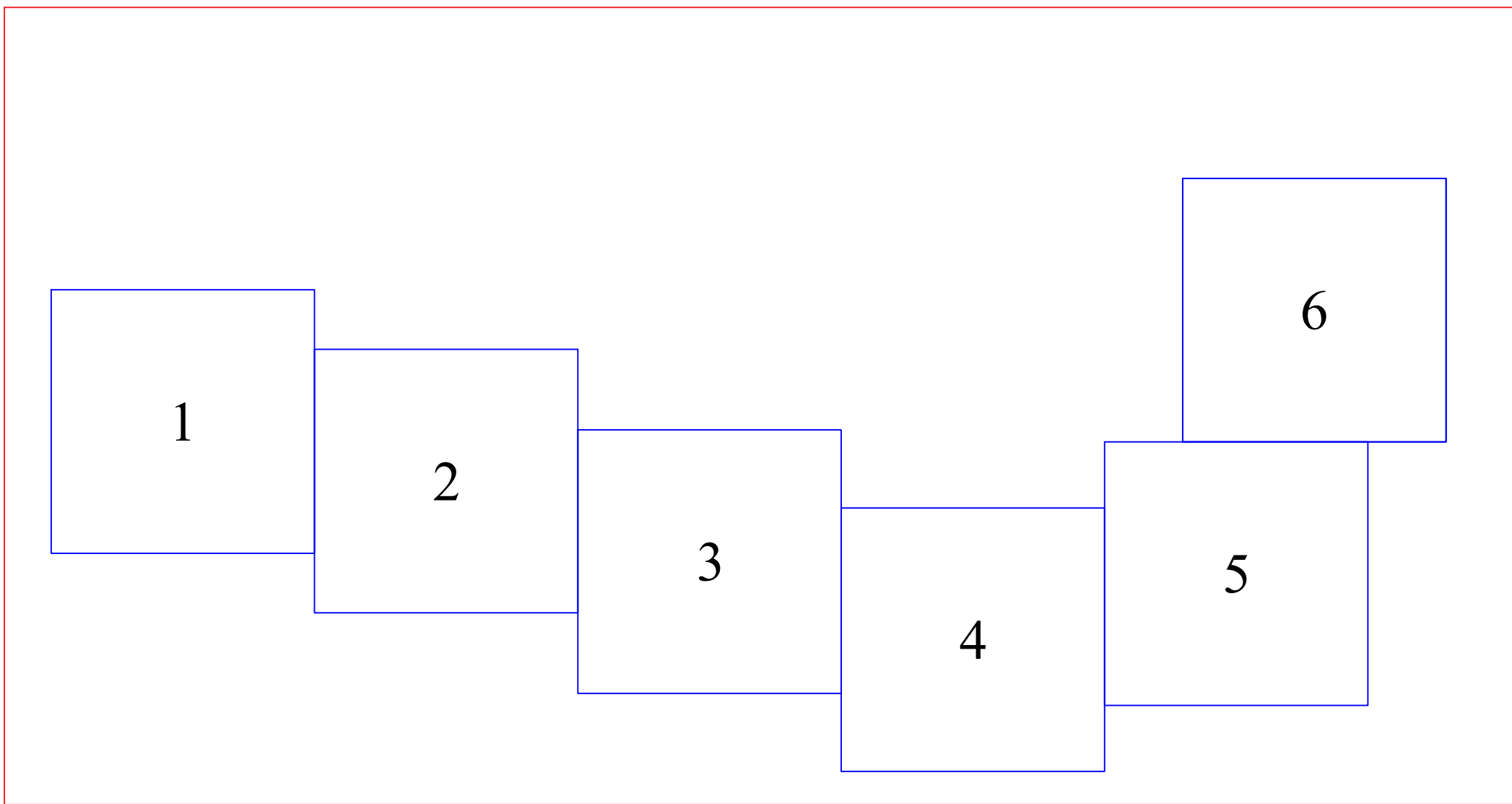


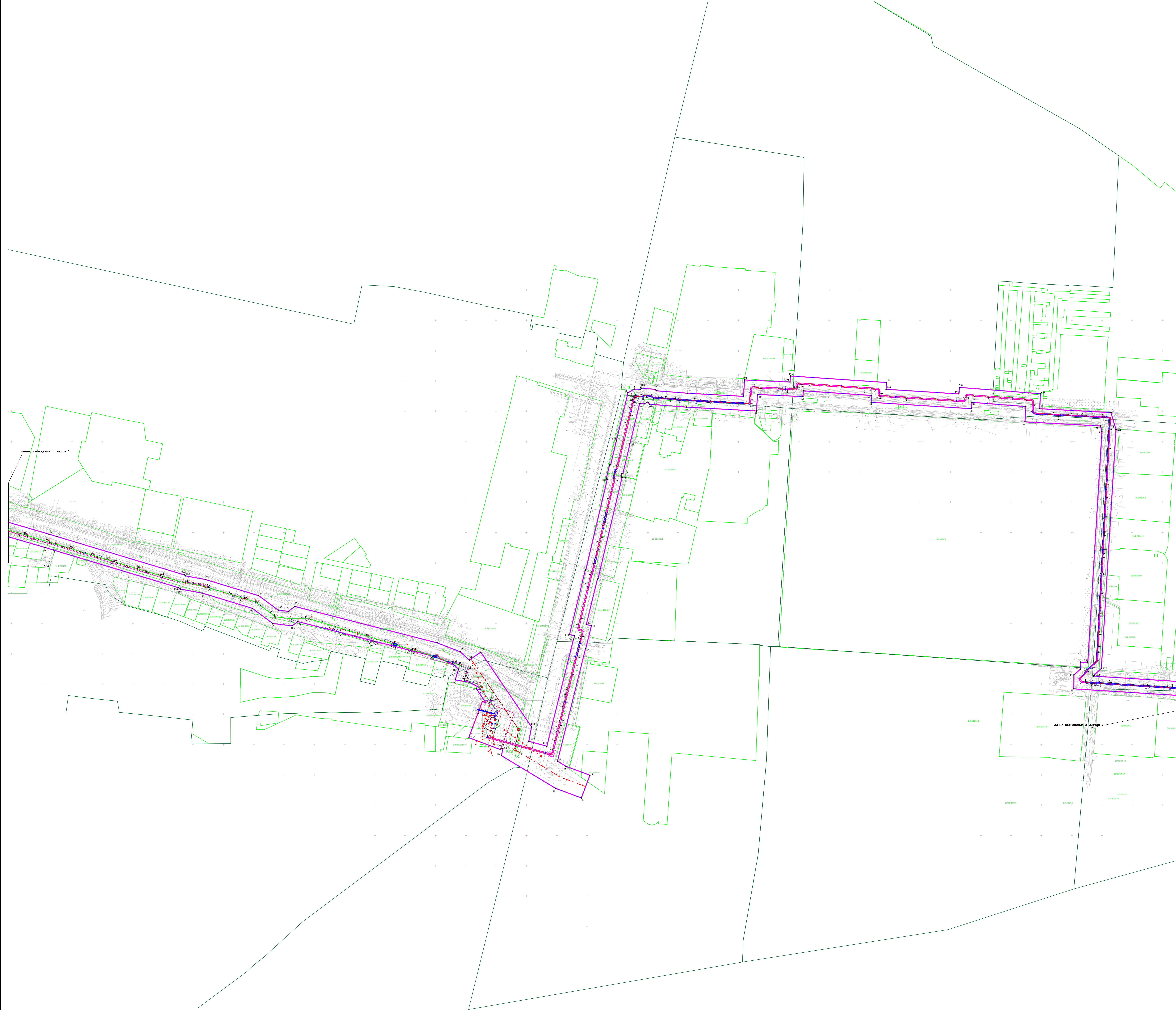
Схема расположения листов



Условные обозначения:

| | |
|--|--|
| | границы территории, в отношении которой осуществляется подготовка проекта планировки |
| | границы зон планируемого размещения линейного объекта |
| | ось планируемого линейного объекта с нанесением пункта |
| | конструктивные и планировочные решения |

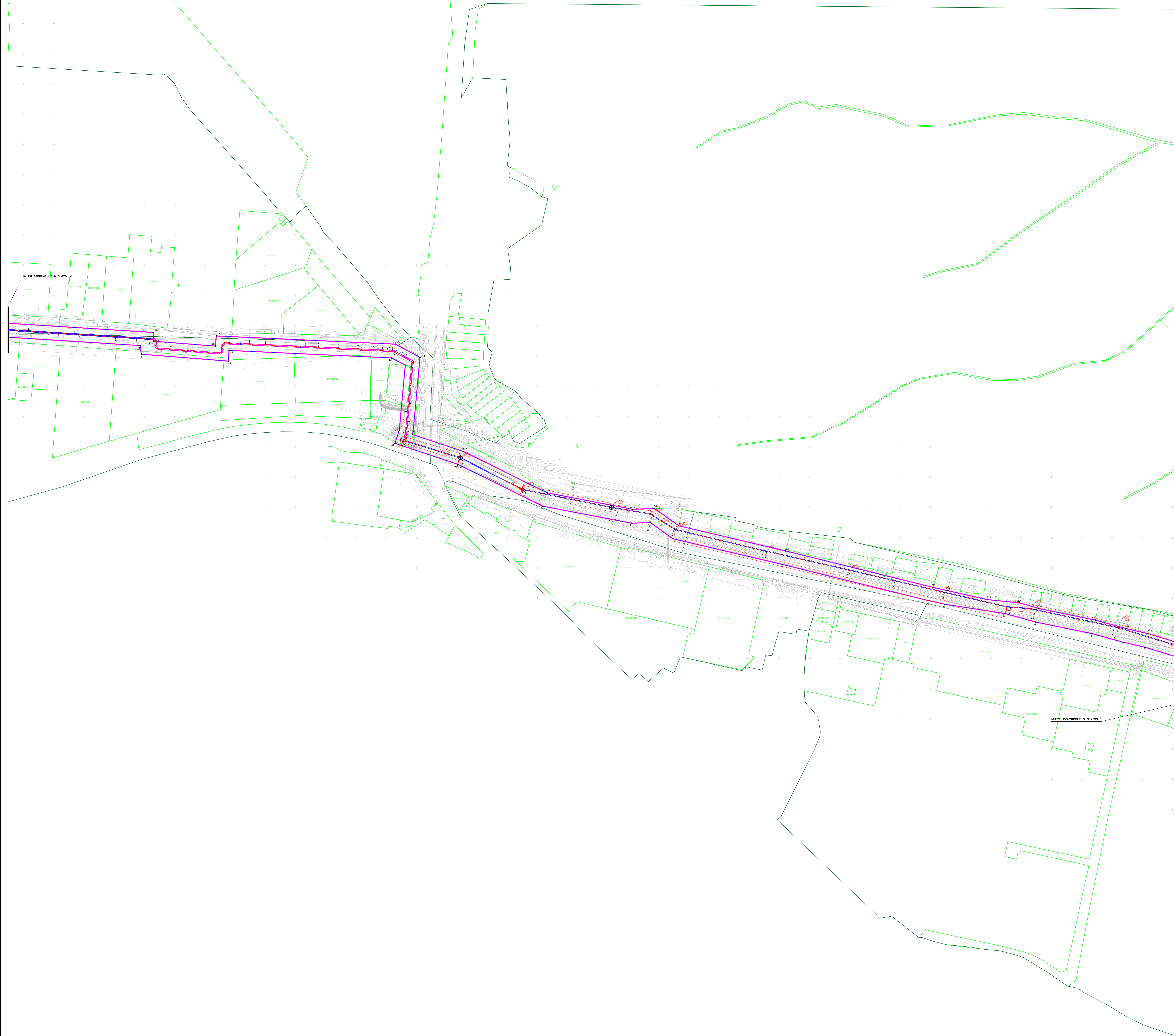
| | | | | | |
|---|----------------|--------------|----------|--------------------|------|
| 2024.04.2-ПНП | | | | | |
| Внесение изменений в документацию по планировке территории (проект планировки территории и проект межевания территории) объекта «Строительство канализационной насосной станции, напорной канализационной линии и очистных сооружений канализации в Промышленном районе города Ставрополя, в том числе для комплексной жилищной застройки» для обеспечения государственных нужд Ставропольского края» | | | | | |
| Ген. Бал. Уч. Дел. В. Уч. Пр. Уч. Дел. Уч. Дел. | Директор | Человек О.А. | | С.С.С.С. | Лист |
| Архитектор | Полковник И.О. | | С.С.С.С. | Лист | Лист |
| Нач. контрол. | Полковник А.А. | | С.С.С.С. | Лист | Лист |
| Схема конструктивных и планировочных решений | | | | ПНП | 7.1 |
| М 1:2 000 | | | | ООО «Гео-центр СК» | |



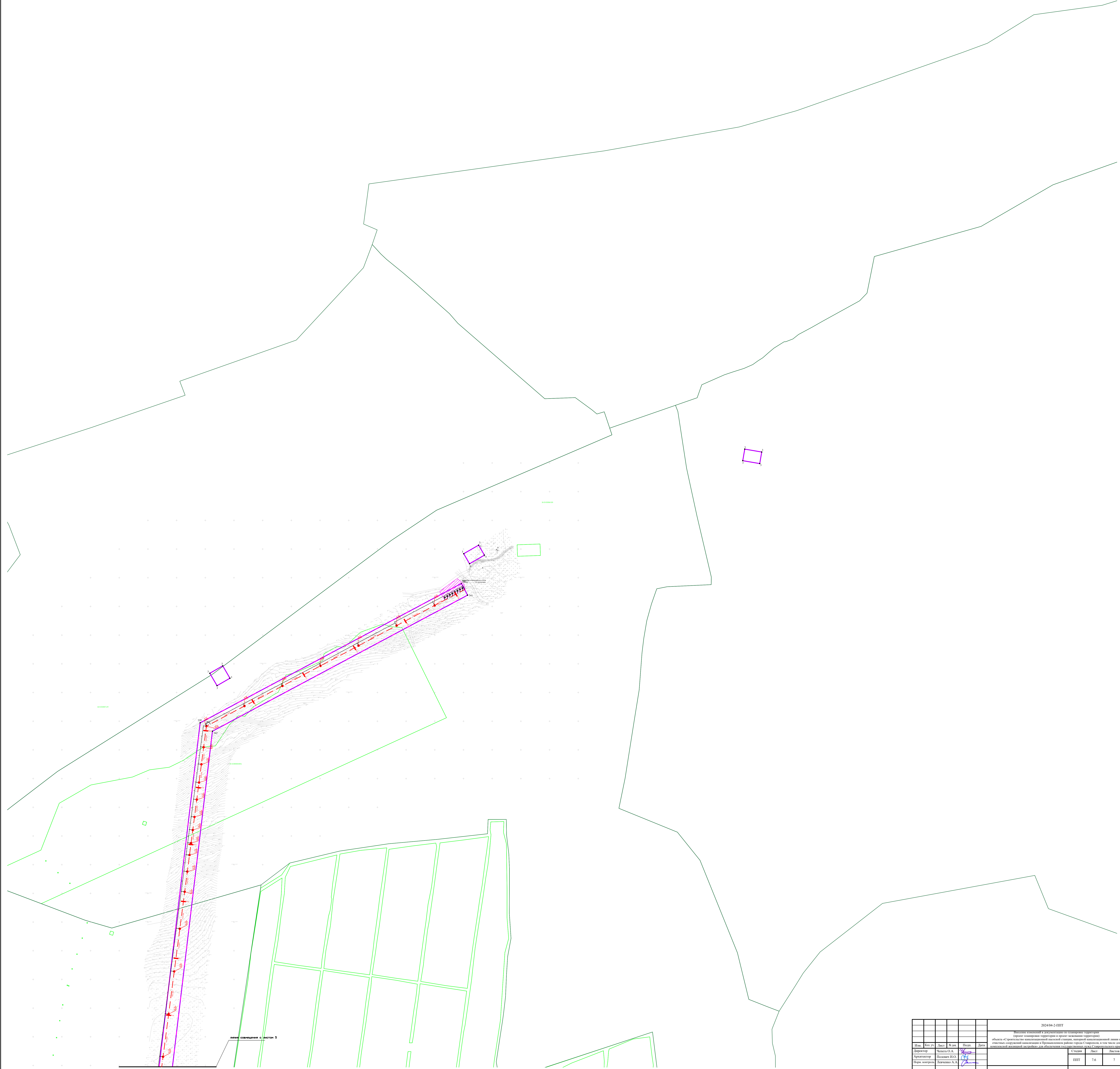
линия совмещенная с листом 1

линия совмещенная с листом 2

| | | | | | | | | |
|--|----------|-------|--------------|---------|------|---|-----|---|
| 2024/04-2-ПНТ | | | | | | Внесение изменений в документацию по планировке территории (проект планировки территории и проект межевания территории) объекта «Строительство многоквартирной жилой застройки, инженерной коммуникационной линии и объектов инженерной инфраструктуры в Пешкомском районе города Смоленска, в том числе для комплексной жилой застройки для обеспечения государственных нужд Смоленской области» | | |
| Ген. Директор | Васильев | Денис | Владимирович | Подпись | Дата | Схема 1 Лист 7 | | |
| Архитектор | Полосин | О.А. | | | | | | |
| Нач. контроля | Полосин | А.А. | | | | | | |
| Схема конструктивных и планировочных решений М 1:2 000 | | | | | | ПНТ | 7.2 | 7 |
| ООО «Гео-центр СК» | | | | | | | | |



| | | | | | | | | | |
|--|----------|-------|--------------|--------|-------|--------------------|--|--|--|
| 2024/04-2-ПНТ | | | | | | | | | |
| Внесение изменений в документацию по планировке территории (проект планировки территории и проект межевания территории) объекта «Горнолыжный курортный комплекс, включающий комплексную линию и земельные участки, расположенные в границах территории, в том числе для размещения объектов недвижимости, для обеспечения государственных нужд Свердловской области» | | | | | | | | | |
| Ген. Директор | Васильев | Денис | Владимирович | Петров | Денис | | | | |
| Архитектор | Петров | О.А. | | Петров | О.А. | | | | |
| Нач. контроля | Петров | А.А. | | Петров | А.А. | | | | |
| Схема конструктивных и планировочных решений | | | | | | ООО «Гео-центр СК» | | | |
| М 1:2 000 | | | | | | | | | |



линия обозначения о. участок 5

| | | | | | | | | |
|---------------|---------|-------|--------------|---------|------|--|--|--|
| | | | | | | 2024/04-2-ПНТ | | |
| | | | | | | Исходные данные и документация по планировке территории (проект планировки территории и проект межевания территории) | | |
| | | | | | | объекта «Строительство автомобильной насыщенной станции, внутренней автомобильной линии и | | |
| | | | | | | открытых сооружений автомобильной в Псковской области города Смоленска, в том числе для | | |
| | | | | | | внутренней автомобильной станции для обеспечения геоинформационных услуг Смоленской области. | | |
| Ген. Директор | Балашов | Денис | Владимирович | Подпись | Дата | | | |
| Архитектор | Полещук | О.А. | | | | | | |
| Нач. контроля | Полещук | А.А. | | | | | | |
| | | | | | | | | |
| | | | | | | | | |
| | | | | | | | | |
| | | | | | | | | |
| | | | | | | | | |
| | | | | | | | | |
| | | | | | | | | |
| | | | | | | | | |
| | | | | | | | | |
| | | | | | | | | |
| | | | | | | | | |
| | | | | | | | | |
| | | | | | | | | |
| | | | | | | | | |
| | | | | | | | | |
| | | | | | | | | |
| | | | | | | | | |
| | | | | | | | | |
| | | | | | | | | |
| | | | | | | | | |
| | | | | | | | | |
| | | | | | | | | |
| | | | | | | | | |
| | | | | | | | | |
| | | | | | | | | |
| | | | | | | | | |
| | | | | | | | | |
| | | | | | | | | |
| | | | | | | | | |
| | | | | | | | | |
| | | | | | | | | |
| | | | | | | | | |
| | | | | | | | | |
| | | | | | | | | |
| | | | | | | | | |
| | | | | | | | | |
| | | | | | | | | |
| | | | | | | | | |
| | | | | | | | | |
| | | | | | | | | |
| | | | | | | | | |
| | | | | | | | | |
| | | | | | | | | |
| | | | | | | | | |
| | | | | | | | | |
| | | | | | | | | |
| | | | | | | | | |
| | | | | | | | | |
| | | | | | | | | |
| | | | | | | | | |
| | | | | | | | | |
| | | | | | | | | |
| | | | | | | | | |
| | | | | | | | | |
| | | | | | | | | |
| | | | | | | | | |
| | | | | | | | | |
| | | | | | | | | |
| | | | | | | | | |
| | | | | | | | | |
| | | | | | | | | |
| | | | | | | | | |
| | | | | | | | | |
| | | | | | | | | |
| | | | | | | | | |
| | | | | | | | | |
| | | | | | | | | |
| | | | | | | | | |
| | | | | | | | | |
| | | | | | | | | |
| | | | | | | | | |
| | | | | | | | | |
| | | | | | | | | |
| | | | | | | | | |
| | | | | | | | | |
| | | | | | | | | |
| | | | | | | | | |
| | | | | | | | | |
| | | | | | | | | |
| | | | | | | | | |
| | | | | | | | | |
| | | | | | | | | |
| | | | | | | | | |
| | | | | | | | | |
| | | | | | | | | |
| | | | | | | | | |
| | | | | | | | | |
| | | | | | | | | |
| | | | | | | | | |
| | | | | | | | | |
| | | | | | | | | |
| | | | | | | | | |
| | | | | | | | | |
| | | | | | | | | |
| | | | | | | | | |
| | | | | | | | | |
| | | | | | | | | |
| | | | | | | | | |
| | | | | | | | | |
| | | | | | | | | |
| | | | | | | | | |
| | | | | | | | | |
| | | | | | | | | |
| | | | | | | | | |
| | | | | | | | | |
| | | | | | | | | |
| | | | | | | | | |
| | | | | | | | | |
| | | | | | | | | |
| | | | | | | | | |
| | | | | | | | | |
| | | | | | | | | |
| | | | | | | | | |
| | | | | | | | | |
| | | | | | | | | |
| | | | | | | | | |
| | | | | | | | | |
| | | | | | | | | |
| | | | | | | | | |
| | | | | | | | | |
| | | | | | | | | |
| | | | | | | | | |
| | | | | | | | | |
| | | | | | | | | |
| | | | | | | | | |
| | | | | | | | | |
| | | | | | | | | |
| | | | | | | | | |
| | | | | | | | | |
| | | | | | | | | |