










Чертеж межевания территории. Красные линии.
Границы образуемых и исходных земельных участков. М 1:500



	граница проектирования
	красные линии
	границы земельных участков учтенных в ЕГРН
	границы земельных участков учтенных в ЕГРН, сведения о которых носят временный характер
	границы образуемых земельных участков из земель, находящихся в государственной или муниципальной собственности, которые будут отнесены к территориям общего пользования
	номер образуемого земельного участка в соответствии с Приложением А текстовой части проекта межевания территории
	характерные точки границ образуемых земельных участков